



**OKRESNÝ ÚRAD KOŠICE**  
**ODBOR STAROSTLIVOSTI O ŽIVOTNÉ PROSTREDIE**  
**Oddelenie ochrany prírody a vybraných zložiek životného prostredia**  
Komenského 52, 041 26 Košice

Číslo: OU-KE-OSZP3-2013/00386

Košice 30.12.2013

Miestny úrad Mestskej časti Košice - Síd. KVP Trieda KVP č. 1, 040 23 Košice	
- 9 JAN. 2014 Datum	
Podanie číslo: 2014/00055	Číslo spisu:
Prílohy/listy: 1	Vybavuje: S7A (V)

**Rozhodnutie**

Okresný úrad Košice, odbor starostlivosti o životné prostredie, ako príslušný orgán štátnej správy v zmysle § 56 písm. b) zákona č. 24/2006 Z. z. o posudzovaní vplyvov na životné prostredie a o zmene a doplnení niektorých zákonov v znení neskorších predpisov (ďalej len „zákon“) vo väzbe so zákonom č. 180/2013 Z. z. o organizácii miestnej štátnej správy a o zmene a doplnení niektorých zákonov, vydáva podľa § 7 ods. 5 zákona, na základe oznámenia o strategickom dokumente „Územný plán hospodársko - sídelnej aglomerácie Košice, Zmeny a doplnky č. 2/2013, lokalita Jahodná - Kurišková“, ktorý predložil obstarávateľ Mesto Košice, v zastúpení primátorom mesta, MUDr. Richardom Rašim, PhDr., MPH, Trieda SNP 48/A, 040 11 Košice po ukončení zisťovacieho konania toto rozhodnutie:

Navrhovaný strategický dokument „Územný plán hospodársko - sídelnej aglomerácie Košice, Zmeny a doplnky č. 2/2013, lokalita Jahodná - Kurišková“, ktorý bol spracovaný s cieľom zosúladiť záväznú časť ZaD č. 2/2013 so záväznou časťou ÚPN VÚC KSK s aktuálnymi právnymi predpismi a záujmami mesta Košice, KSK a záujmami verejnosti v lokalite Jahodná - Kurišková.

**s a n e b u d e ď a l e j p o s u d z o v a ť**

podľa zákona o EIA.

**Odôvodnenie**

Okresný úrad Košice, odbor starostlivosti o životné prostredie (ďalej len „OÚ Košice“) prijal dňa 23.10.2013, od obstarávateľa Mesto Košice, v zastúpení primátorom mesta, MUDr. Richardom Rašim, PhDr., MPH, Trieda SNP 48/A, 040 11 Košice, podľa § 5 zákona č. 24/2006 Z. z. o posudzovaní vplyvov na životné prostredie a o zmene a doplnení niektorých zákonov v znení neskorších predpisov (ďalej len „zákon“) oznámenie o strategickom dokumente „Územný plán hospodársko - sídelnej aglomerácie Košice, Zmeny a doplnky č. 2/2013, lokalita Jahodná - Kurišková“. Hlavným cieľom strategického

mentu „Územný plán hospodársko - sídelnej aglomerácie Košice, Zmeny a doplnky č. 2013, lokalita Jahodná – Kurišková“ je určiť zásady a regulatívy funkčného využitia územia, zabezpečujúce právnu a environmentálnu ochranu celého územia mesta Košice, ale zvlášť priestoru Jahodná – Kurišková pred ich potenciálnou devastáciou možnou banskou činnosťou pri dobývaní rádioaktívnych nerastov vo vymedzenom CHLÚ Košice VI.

Ďalej sa obmedzuje hlavne trasovanie dopravy súvisiacej s banskou činnosťou a v súvislosti s hlukom sa regulujú požiadavky na budúce tzv. „tiché zóny“, ktoré budú vytýčené v zastavanom i nezastavanom území mesta. V prípade neprípustných funkcií sa definujú funkcie, na umiestňovanie ktorých ustavične narastajú požiadavky a patria medzi nich funkcie bývania, individuálnej chatovej rekreácie a zriaďovania záhradkárskych lokalít a zakazuje sa ťažba a spracovanie nevyhradených nerastov a z vyhradených nerastov sa zakazuje ťažba a spracovanie rádioaktívnych nerastov v lokalite Jahodná – Kurišková.

V rámci zisťovacieho konania OÚ Košice rozoslal oznámenie podľa § 6 ods. 2 zákona na zaujatie stanoviska dotknutým orgánom a dotknutým obciam.

V zákonom stanovenom termíne doručili na OÚ Košice svoje písomné stanoviská tieto subjekty:

**1. Úrad košického samosprávneho kraja** v liste č. 1287/2013/ORRPaIP/31233 zo dňa 19.11.2013, žiada rešpektovať nadradenú územnoplánovaciú dokumentáciu, t.j. Zmeny a doplnky ÚPN VÚC Košického kraja, ktoré boli schválené Zastupiteľstvom KSK v roku 2009 a uznesenia Zastupiteľstva KSK č. 563/2013 zo dňa 29.04.2013, kde okrem iného schvaľuje „zapracovať do územného plánu explicitne záväzné regulatívy zákaz ťažby rádioaktívnych nerastov pre lokalitu prieskumného územia Čermel' – Jahodná, ako aj zapracovať do územného plánu zákaz ťažby rádioaktívnych nerastov aj na ostatných ložiskách na území Košického samosprávneho kraja“ Všetky tieto uznesenia budú súčasťou v súčasnosti aktualizovaného ÚPN VÚC Košického kraja, ktorý je v schvaľovacom procese. Žiadame uvedené uznesenie Zastupiteľstva KSK zapracovať do záverov posudzovaného strategického dokumentu.

**2. Obecný úrad Vyšný Klátov** sa vyjadril listom č. 232/2013 zo dňa 21.11.2013 nasledovne:

Obec Vyšný Klátov na základe uznesenia obecného zastupiteľstva nesúhlasí s banskou činnosťou v prieskumnom území Čermel' – Jahodná. V zmysle uznesenia č. 73/2013 Strategický dokument neprináša riziko negatívnych dopadov na životné prostredie, preto nie je dôvod na jeho posudzovanie podľa zákona č. 24/2006 Z. z. o posudzovaní vplyvov na životné prostredie a o zmene a doplnení niektorých zákonov.

**3. Obecný úrad Nižný Klátov** sa vyjadril listom č. 786/2013 zo dňa 21.11.2013 nasledovne:

Obec Nižný Klátov na základe uznesenia obecného zastupiteľstva nesúhlasí s banskou činnosťou v prieskumnom území Čermel' – Jahodná. V zmysle uznesenia č. 64/2013 Strategický dokument neprináša riziko negatívnych dopadov na životné prostredie, preto nie je dôvod na jeho posudzovanie podľa zákona č. 24/2006 Z. z. o posudzovaní vplyvov na životné prostredie a o zmene a doplnení niektorých zákonov.

Ministerstvo životného prostredia SR, odbor štátnej geologickej správy listom č. 248/2013-7.3 zo dňa 25.11.2013 vyjadril nasledovné stanovisko :

1. V lokalite Jahodná - Kurišková, hospodársko – sídelná aglomerácia Košice (ďalej len „predmetné územie“) sa nachádza :
  - vyhradené ložisko „Košice – Hradová (526) – stavebný kameň“; s určeným dobývacím priestorom (DP) „Košice IV – Hradová“ pre EUROVIA – Kameňolomy, s.r.o., Košice – Barca,
  - výhradné ložisko „Košice (150) – magnezit“; s určeným dobývacím priestorom (DP) a chráneným ložiskovým územím (CHLÚ)“ pre MEOPTIS, s.r.o. Bratislava,
  - vyhradené ložisko „Košice I (55) – uránové rudy“; s určeným chráneným ložiskovým územím (CHLÚ), ktorého ochranu zabezpečuje Ludovika Energy, s.r.o., Banská Bystrica,
  - výhradné ložisko „Košice – hĺbka (151) – magnezit“ s určeným chráneným ložiskovým územím (CHLÚ) „Košice – MAGNIMEX, a.s., ktorého ochranu zabezpečuje Štátny geologický ústav Dionýza Štúra Bratislava.

Podľa § 15 ods. 1 zákona č. 44/1988 Zb. o ochrane a využití nerastného bohatstva (banský zákon) v znení neskorších predpisov sú orgány územného plánovania a spracovatelia územnoplánovacej dokumentácie povinní pri územnoplánovacej činnosti vychádzať z podkladov o zistených a predpokladaných výhradných ložiskách a sú povinní navrhovať riešenie, ktoré je z hľadiska ochrany a využitia nerastného bohatstva a ďalších verejných záujmov najvýhodnejšie.

Ministerstvo požaduje dodržať ustanovenia § 18 a 19 banského zákona tak, aby bola zabezpečená ochrana výhradných ložísk proti znemožneniu alebo sťaženiu ich dobývania a podľa § 17 ods. 5 a § 26 ods. 3 banského zákona vyznačiť hranice chránených ložiskových území a dobývacích priestorov v územnoplánovacej dokumentácii.

Vzhľadom na súčasné a predpokladané využívanie ložísk žiadame územia v blízkosti chránených ložiskových území a dobývacích priestorov nevyužívať na obytné, prípadne rekreačné účely.

2. V predmetnom území sa nachádza
  - prieskumné územie (PÚ) „Čermel' - Jahodná, U, Mo, Cu rudy“ určené pre držiteľa prieskumného územia Ludovika Energy, s.r.o., Banská Bystrica s platnosťou do 19.04.2015.

Ministerstvo je dotknutým orgánom v územnom konaní podľa § 23 ods. 14 zákona č. 569/2007 Z. z. o geologických prácach (geologický zákon) v znení neskorších predpisov.

Podľa § 12 ods. 4 písm. n) Vyhlášky MŽP SR č. 55/2001 Z. z. o územnoplánovacích podkladoch a územnoplánovacej dokumentácii je potrebné vyznačovať hranice prieskumných území v územnoplánovacej dokumentácii.

Podľa § 22 geologického zákona prieskumné územie určí ministerstvo najviac na štyri roky; na návrh fyzickej osoby – podnikateľa alebo právnickej osoby, ktorá je objednávateľom (ďalej len „držiteľ prieskumného územia“), sa môže táto lehota predĺžiť o ďalšie štyri roky, opätovne a ďalšie dva roky, a ak určená lehota nepostačuje na dokončenie dotknutej činnosti, môže byť na návrh držiteľa prieskumného územia predĺžená o lehotu, ktorá je nevyhnutne potrebná na dokončenie geologických prác.

3. V predmetnom území sú evidované staré banské diela tak, ako sú zobrazené na priloženej mape. Ministerstvo žiada evidované staré banské diela vymedziť ako

...chy vyžadujúce zvýšenú ochranu podľa § 12 ods. 4 písm. o) Vyhlášky MŽP SR č. 55/2001 Z. z. o územnoplánovacích podkladoch a územnoplánovacej dokumentácii a vyznačiť v územnoplánovacej dokumentácii.

4. V predmetnom území je evidovaná jedna upravená skládka a tridsať šesť opustených skládok bez prekrytia (nelegálne skládky), tak, ako sú zobrazené na priloženej mape. Ministerstvo odporúča uvedené skládky odpadov dostatočne zohľadniť v územnoplánovacej dokumentácii.
5. V predmetnom území sú evidované zosuvné územia tak, ako sú zobrazené v priloženej mape. Ministerstvo žiada evidované zosuvné územia vymedziť ako plochy vyžadujúce zvýšenú ochranu podľa § 12 ods. 4 písm. o) Vyhlášky MŽP SR č. 55/2001 Z. z. o územnoplánovacích podkladoch a územnoplánovacej dokumentácii a vyznačiť v územnoplánovacej dokumentácii.
6. Vymedzenie rizík využitia predmetného územia podľa § 20 ods. 3 geologického zákona :
  - V predmetnom území je v juhozápadnej okrajovej časti v bočnom údolí bezmenného potoka zaregistrovaný potenciálny zosuv s rozvitou bočnou a hĺbkovou eróziou. Náchylné na zosúvanie je aj bezprostredné okolie zosuvu.
  - Výskyt svahových deformácií negatívne ovplyvňuje možnosti využitia zosuvného územia pre stavebné účely.
  - Vhodnosť a podmienky výstavby v území s výskytom potenciálneho zosuvu je potrebné posúdiť a overiť inžinierskogeologickým prieskumom pre konkrétny stavebný zámer s dôrazom na zhodnotenie stabilných pomerov.

**5. Obvodný banský úrad v Košiciach** sa listom č. 1307-3112/2013 zo dňa 26.11.2013 k predloženému strategickému dokumentu vyjadril nasledovne :

A. V znení navrhovaného bodu 7. „Všeobecné regulatívy pre vykonávanie prieskumnej činnosti, banskej činnosti a činnosti vykonávanej banským spôsobom na území HSA Košice“ ku kapitole F. „Ochrana a tvorba životného prostredia“:

- v písm. a) takto formulovaný všeobecný regulatív je prísny, tunajší úrad navrhuje doplniť za znenie „... nesmie poškodzovať životné prostredie...“ znenie „nad najvyššie prípustné koncentrácie alebo hodnoty vznikajúcich škodlivín – „
- v písm. b) pokiaľ zostane navrhované znenie obsahu strategického dokumentu, tunajší úrad nemôže súhlasiť ani so znením „banská a prieskumná činnosť ... a nesmie byť vykonávaná v rozpore s regulatívami stanovenými záväznou časťou územného plánu HSA Košice príp. záväznou časťou príslušného ÚPN-zóny pre dané územie“.
- v písm. c) takto určený regulatív je zmätočný a diskriminačný, vylučuje zo všetkej dopravy, len dopravu zabezpečujúcu banskú činnosť, aj zavedenie samotného pojmu „doprava zabezpečujúca banskú činnosť“ je vágne a neurčité (v tomto význame by skôr išlo o vymedzenie banskej dopravy, resp. aj spôsobu dopravy na úpravu a zušľachtovanie v rámci výkonu banskej činnosti na danej ťažobnej lokalite, než zrejme o myšlenú prepravu vydobytých nerastov a nerastov po vykonaní úpravy a zušľachtovania (hotových výrobkov) mimo ťažobnej lokality).

S týmto znením regulatívu tunajší úrad nesúhlasí, akceptovateľné by mohlo byť toto znenie:

„preprava vydobytých nerastov a nerastov po úprave a zušľachtení (hotových výrobkov) môže byť realizovaná len ak nebudú prekročené najvyššie prípustné hodnoty škodlivín vznikajúcich pri preprave (prach, hluk a vibrácie) určených osobitnými predpismi.“

Zákon pod č. 2/2004 nebol vydaný, zrejme správne má byť zákon č. 2/2005 Z. z.

**B.** V znení navrhovaného bodu 85.2. „Určenie podmienok na využitie jednotlivých plôch“:

- požiadavka uvedená pod písmenom d) ako neprípustná podmienka na využitie jednotlivých plôch a to konkrétne ťažba a spracovanie nevyhradených nerastov je prísna z dôvodu, že lokalita „Lesopark Košice“, podľa grafickej dokumentácie zasahuje do rozsiahleho územia okolo celej HSA Košice, čím je vytvorený neprímeraný zásah do vlastníckych práv majiteľov pozemkov ako vlastníkov ložiska nevyhradeného nerastu. Takto formulovaná požiadavka by zabránila aj ďalšiemu využívaniu výhradného ložiska nevyhradeného nerastu v určenom dobývacom priestore „Košice IV – Hradová“.

Akceptovateľné by mohlo byť toto znenie: „Ťažba a spracovanie nevyhradených nerastov v území vymedzenom v grafickej časti červenou čiarou“.

Tunajší úrad so striktnou navrhnutou neprípustnou podmienkou uvedenou pod písm. c) (ťažba a spracovanie radioaktívnych nerastov v lokalite Jahodná-Kurišková) nesúhlasí, najmä z tohto základného právneho dôvodu:

- kompetencia na povoľovanie banskej činnosti (aj otváranky, prípravy a dobývania výhradných ložísk) , príp. na zastavenie konania vo veci povolenia tejto banskej činnosti podľa platného právneho poriadku Slovenskej republiky je určená jedine obvodným banským úradom (podľa ustanovenia § 41 ods. 2 písm. b) zákona č. 51/1988 Zb. o banskej činnosti, výbušninách a o štátnej banskej správe v znení neskorších predpisov).

Ďalšie právne dôvody tunajší úrad uvedie v písomnom stanovisku k tejto navrhovanej zmene územnoplánovacej dokumentácie adresovanom Magistrátu mesta Košice.

V uvedenom znení podľa názoru tunajšieho úradu nie je potrebné predložený návrh strategického dokumentu posudzovať podľa zákona č. 24/2006 Z. z. o posudzovaní vplyvov na životné prostredie a o zmene a doplnení niektorých zákonov v znení neskorších predpisov.

Pokiaľ budú akceptované vyššie uvedené pripomienky, tunajší úrad súhlasí aj s vykonaním posudzovania vplyvov na životné prostredie.

**6. Okresný úrad Košice, odbor krízového riadenia**, listom č. OU-KE-OKR-2013/03272/249 zo dňa 15.11.2013 dospel k záveru, že z predloženého strategického dokumentu nie je možné posúdiť riešenie stavby z hľadiska potrieb civilnej ochrany, tunajší odbor sa k nemu nevyjadruje. Predložený strategický dokument nežiada posudzovať podľa zákona. Ďalšie stupne projektovej dokumentácie pre územné a stavebné konanie žiada zaslať na vyjadrenie.

**7. Regionálny úrad verejného zdravotníctva v Košiciach** v liste č. 2013/05788-02/HŽP zo dňa 14.11.2013 uviedol, že strategický dokument „Územný plán hospodársko – sídelnej

aglomerácie Košice, Zmeny a doplnky č. 2/2013, lokalita Jahodná - Kurišková“ z hľadiska požiadaviek ustanovených na ochranu, podporu a rozvoj verejného zdravia je možné akceptovať.

**8. Mesto Košice** v liste č. A/2013/22788-3 zo dňa 22.11.2013 uvádza nasledovné :

Listom č. OU-KE-OSZP3-13/00386-3 zo dňa 06.11.2013 ste mestu Košice, ako dotknutej obci, zaslali oznámenie o vypracovaní strategického dokumentu „Územný plán HSA Košice, ZaD č. 2/2013, lokalita Jahodná - Kurišková“ obstarávateľa, Mesto Košice, v zastúpení primátorom mesta MUDr. Richardom Rašim, PhD., MPH, ktorý Vám ho doručil podľa § 5 zákona č. 24/2006 Z. z. o posudzovaní vplyvov na životné prostredie a o zmene a doplnení niektorých zákonov (ďalej len zákon).

Mesto Košice v zmysle zákona informovalo o doručení oznámenia o strategickom dokumente verejnosť v mieste obvyklým spôsobom a to verejným oznamom na úradnej tabuli mesta Košice a zverejnením oznamu o strategickom dokumente na webovom sídle mesta [www.kosice.sk](http://www.kosice.sk).

Predmet posudzovania – strategický dokument „Územný plán HSA Košice, Zmeny a doplnky č. 2/2013, lokalita Jahodná - Kurišková“ podľa obsahu a štruktúry oznámenia je spracovaný v súlade s určenou prílohou č. 2 k zákonu a má požadovanú štruktúru. Obsah strategického dokumentu bol vyhotovený s cieľom zosúladiť záväznú časť ZaD č. 2/2013 so záväznou časťou ÚPN VÚC Košického samosprávneho kraja a so záujmami mesta Košice a verejnosti v lokalite Jahodná – Kurišková. Výstupom predmetného strategického dokumentu budú zásady a regulatívy funkčného využitia územia, zabezpečujúce právnu a environmentálnu ochranu celého územia mesta Košice ale zvlášť priestoru Jahodná – Kurišková pred ich potenciálnou devastáciou možnou banskou činnosťou pri dobývaní rádioaktívnych nerastov vo vymedzenom CHLÚ Košice VI.

Návrh posudzovaného strategického dokumentu zmien a doplnkov pozostáva z definovania obmedzujúcich a zakazujúcich regulatívov pre výkon banskej činnosti na území mesta Košice s cieľom vylúčiť ich negatívne dopady na životné prostredie. Obmedzuje sa hlavne trasovanie dopravy súvisiacej s banskou činnosťou a v súvislosti s hlukom sa regulujú požiadavky na budúce tzv. „tiché zóny“, ktoré budú vytýčené v zastavanom i nezastavanom území mesta. V prípade neprípustných funkcií sa definujú funkcie, na umiestňovanie ktorých ustavične narastajú požiadavky a patria medzi nich funkcie bývania, individuálnej chatovej rekreácie a zriaďovania záhradkárskych lokalít a zakazuje sa ťažba a spracovanie nevyhradených nerastov a z vyhradených nerastov sa zakazuje ťažba a spracovanie rádioaktívnych nerastov v lokalite Jahodná – Kurišková.

Posudzovanú lokalitu Jahodná – Kurišková predstavuje lesnatý terén obkolesujúci zastavanú časť mesta definovanú v súčasnosti platnom ÚPN HSA Košice predovšetkým ako prímestský rekreačný park s regulovaným lesným hospodárstvom a zvýšenou mierou ochrany životného prostredia. Dotknuté územie je súčasťou chráneného vtáčieho územia SKCHVÚ 036 Volovské vrchy (NATURA 2000), ktoré sa vyhlasuje za účelom zachovania biotopov druhov vtákov európskeho významu a sťahovavých druhov na zabezpečenie ich prežitia a rozmnožovania. Územie je atraktívne a využívané pre obyvateľov mesta pre turistické a rekreačné aktivity. V severovýchodnej časti je územie v dotyku s územím európskeho významu SKÚEV0328 Stredné Pohornádie (NATURA 2000) z dôvodu ochrany biotopov európskeho a národného významu v lokalitách významu v lokalitách Girbeš, Kamenný potok, Jahodná, Kamenný hrb a v celom lesnom celku Košický les. Podľa Aktualizácie prvkov regionálneho ÚSES okresov Košice I. až IV. Košice – okolie je dotknuté územie súčasťou biocentra regionálneho významu (Bc-R) Košický les – vrcholové spoločenstvá jedľo-bukových a dubo-hrabových porastov s ekostabilizačnými opatreniami na zabránenie

nenšovania plochy lesa výstavbou a ťažbou nerastných surovín. Lokalita Jahodná ako svahová lúka v sedle Jahodná je v platnom dokumente RÚSES vyčlenená ako genofondovo významná lokalita. V území sa ďalej nachádzajú aj zdroje pitnej vody s príslušnými ochrannými pásmami. Predmetná lokalita (Čermeľ, Bankov, Jahodná) je tiež súčasťou lesoparku mesta Košice, v súčasnosti riešeného v projekte na medzinárodnej úrovni pod názvom „PERIURBAN – mestské okrajové parky“, v ktorom mesto Košice participuje ako jeden z partnerov tohto nadregionálneho projektu spolupráce na skvalitnenie riadenia prímestských prírodných území, ich vzťahu k mestu vyvážením tlakov, ktorým sú vystavené (napr. znehodnocovanie a devastácia územia lesoparku).

V predložennom návrhu riešenia zmien a doplnkov lokality Jahodná – Kurišková mesto Košice ako dotknutá obec podľa zákona č. 24/2006 Z. z. žiada do záväznej časti zahrnúť a dodržať znenia v kapitole F v bode 7) pre celé územie HSA a zásady a regulatívy pre Lesopark Košice a jeho neprípustné druhy funkčného využitia.

Nakoľko predmetný strategický dokument rieši aktuálne požiadavky záujmov ochrany prírody aj ochrany vôd, zachovania území NATURA 2000 aj prvkov kostry ÚSES danej lokality, Mesto Košice, ako dotknutá obec, na základe vyššie uvedeného ako aj na základe posúdenia súladu s prílohou č. 3 zákona „Kritériá pre zisťovacie konanie podľa § 7 zákona“, nepožaduje posudzovať oznámenie o strategickom dokumente podľa zákona.

**9. Okresný úrad Košice, odbor starostlivosti o životné prostredie, oddelenie ochrany prírody a vybraných zložiek životného prostredia** listom č. OU-KE-OSZP3-2013/00386-7, zo dňa 21.11.2013 v stanovisku uvádza, že ako dotknutý orgán nemá námietky k predloženému zámeru a prikladá stanoviská jednotlivých úsekov OÚ Košice:

#### **Stanovisko úseku štátnej správy ochrany ovzdušia:**

Dňa 06.11.2013 obdržala štátna správa ochrany ovzdušia tunajšieho úradu listom zn. OU-KE-OSZP3-2013/01281-2 žiadosť o stanovisko podľa zákona č. 24/2006 Z. z. o posudzovaní vplyvov na životné prostredie a o zmene a doplnení niektorých zákonov o hodnotení strategického dokumentu „Územný plán hospodársko – sídelnej aglomerácie, Zmeny a doplnky č. 2/2013, lokalita Jahodná - Kurišková“.

Okresný úrad Košice, odbor starostlivosti o životné prostredie, oddelenie ochrany prírody a vybraných zložiek životného prostredia ako vecne a miestne príslušný dotknutý orgán štátnej správy ochrany ovzdušia, dáva k predloženej žiadosti nasledovné stanovisko:

Predmetom riešenia Územného plánu hospodársko – sídelnej aglomerácie, Zmeny a doplnky č. 2/2013, lokalita Jahodná - Kurišková je:

- zosúladiť záväznú časť ZaD č. 2/2013 so záväznou časťou ÚPN VÚC Košického samosprávneho kraja;
- zosúladiť záväznú časť ZaD č. 2/2013 s aktuálnymi právnymi predpismi;
- zosúladiť záväznú časť ZaD č. 2/2013 so záujmami mesta Košice, KSK a záujmami verejnosti v lokalite Jahodná – Kurišková.

V zmysle uznesenia č. 578 návrh ZaD pozostáva z definovania obmedzujúcich a zakazujúcich regulatívov (podľa § 11, ods.5 stavebného zákona) pre výkon banskej činnosti pre celé územie mesta a zvlášť pre lokalitu Jahodná – Kurišková, v ktorej je situované chránene ložiskové územie Košice VI – uránove a molybdénove rudy. Predovšetkým sa obmedzuje

asovanie dopravy súvisiacej s banskou činnosťou tak, aby nenarušovala životné prostredie tam, kde je najväčšia koncentrácia obyvateľstva. V rámci lesoparku sa nachádza územie Jahodná – Kurišková, ktorého hranice sú vymedzené na severovýchode cestou II/547, na severe, západe a juhozápade hranicou mestskej časti Košice – Sever, na juhovýchode trasou elektrovodu 2x400kV + 2x110k. Vymedzené územie zahŕňa aj chránene ložiskové územie (CHLU) Košice VI – uránove a molybdénove rudy.

Všeobecné regulatívy pre vykonávanie prieskumnej činnosti, banskej činnosti a činnosti vykonávanej banským spôsobom na území HSA Košice sú:

- a) banská činnosť pri ťažbe a spracovaní nerastov a geologická činnosť pri hľadaní nerastov nesmie poškodzovať životné prostredie hlukom, žiarením, otrasmi pôdy, znečistením vôd povrchových i spodných, ovzdušia plynmi a prachom a inými bezpečnostnými a hygienickými rizikami;
- b) banská a prieskumná činnosť nesmie byť vykonávaná v rozpore s požiadavkami na ochranu systémov ekologickej stability, schválených OÚ Košice (bývalým OÚŽP Košice) a Mestským zastupiteľstvom, území NATURA 2000 a osobitne chránených častí prírody a nesmie byť vykonávaná v rozpore s regulatívami stanovenými záväznou časťou územného plánu HSA Košice príp. záväznou časťou príslušného ÚPN-zóny pre dané územie;
- c) doprava zabezpečujúca banskú činnosť nesmie prechádzať cez územie nasledovných funkčných plôch a v dotyku s nimi : obytné plochy, plochy občianskej vybavenosti, verejnej zelene, záhradkárskeho lokalít, plochy športovorekreačného vybavenia a plochy rekreácie a športu, ďalej „tichými oblasťami“ v zmysle zákona 2/2004 Z. z.

Z oznámenia o strategickom dokumente zatiaľ nie je jasné o aké zdroje znečisťovania ovzdušia sa bude jednať, preto stanovisko tunajšieho úradu, štátnej správy ochrany ovzdušia je nasledovné:

Vydávanie rozhodnutí o súhlase na povoľovanie stavieb malých zdrojov znečisťovania ovzdušia, vrátane ich zmien a na ich užívanie patrí podľa § 27 ods. 1 písm. „c“ zákona č. 137/2010 Z. z. o ovzduší do kompetencií obcí, resp. mesta Košice.

Vydávanie rozhodnutí o umiestnení stavieb veľkých a stredných zdrojov, rozhodnutí o povolení stavieb veľkých a stredných zdrojov vrátane ich zmien a rozhodnutí na ich užívanie patrí podľa § 26 ods. 1 písm. zákona č. 137/2010 Z. z. o ovzduší do kompetencie tunajšieho úradu.

Na základe vyššie uvedených skutočností štátna správa ochrany ovzdušia tunajšieho úradu **nemá pripomienky** k strategickému dokumentu „Územný plán hospodársko – sídelnej aglomerácie, Zmeny a doplnky č. 2/2013, lokalita Jahodná - Kurišková“ a nepožadujeme jeho ďalšie posudzovanie v procese EIA.

#### **Stanovisko úseku štátnej správy vodného hospodárstva:**

Predmetom riešenia strategického dokumentu, „Zmeny a doplnky č. 2/2013, lokalita Jahodná – Kurišková, ÚPN HSA Košice“, vypracovaného v októbri 2013, je návrh zmien a doplnkov spracovaných na základe uznesenia č. 710 z XX. zasadnutia mestského



stupiteľstva v Košiciach, pozostávajúcich z definovania obmedzujúcich a zakazujúcich regulatívov pre výkon banskej činnosti pre celé územie mesta Košice a zvlášť pre lokalitu Jahodná – Kurišková, kde je situované chránené ložiskové územie Košice VI – uránové a molybdénové rudy, s cieľom vylúčiť negatívne dopady banskej činnosti na životné prostredie.

Navrhovaná zmena definuje, resp. určuje hlavné ťažiskové funkčné využitie, prípustné doplnkové funkcie a neprípustné funkčné využívanie územia. V prípustných funkciách nedochádza k výraznejším zmenám oproti doterajšiemu využívaniu. V prípade neprípustných funkcií sa definujú funkcie, ktoré by mali negatívny až devastačný účinok na lesopark. Patrí medzi ne: bývanie, individuálna chatová rekreácia a zriaďovanie záhradkárskeho lokalít. Tiež sa zakazuje ťažba a spracovanie nevyhradených nerastov a z vyhradených nerastov sa zakazuje ťažba a spracovanie radioaktívnych nerastov v lokalite Jahodná - Kurišková. Vylučuje sa výstavba zariadení pre motoristický šport a prevádzkovanie týchto športov na území lesoparku (terénne automobily, motocykle, štvorkolky) mimo ciest I. a II. triedy. Dôvody týchto obmedzení spočívajú v snahe chrániť životné prostredie a zabezpečiť možnosti kvalitnej rekreácie a tzv. „tichých oblastí“.

Po preštudovaní strategického dokumentu „Zmeny a doplnky č. 2/2013, lokalita Jahodná – Kurišková, ÚPN HSA Košice“, úsek štátnej vodnej správy ako dotknutý orgán dáva podľa § 6 ods. 6 zákona č. 24/2006 Z. z. o posudzovaní vplyvov na životné prostredie a o zmene a doplnení niektorých zákonov v znení neskorších predpisov v súčinnosti s § 28 ods. 2 písm. f) zákona č. 364/2004 Z. z. o vodách a o zmene zákona Slovenskej národnej rady č. 372/1990 Zb. o priestupkoch v znení neskorších predpisov (vodný zákon) v znení neskorších predpisov toto

#### **s t a n o v i s k o :**

Z hľadiska záujmov ochrany vodných pomerov k strategickému dokumentu **nemáme zásadné pripomienky**. Požadujeme v textovej časti návrhu ZaD č. 2/2013, lokalita Jahodná – Kurišková, ÚPN HSA Košice, uviesť celý názov zákona č. 2/2004 Z. z.

Navrhovaný strategický dokument nie je v rozpore so záujmami ochrany vôd, preto posudzovanie strategického dokumentu môže byť ukončené na úrovni zisťovacieho konania.

#### **Stanovisko úseku štátnej správy ochrany prírody a krajiny:**

Okresný úrad Košice, odbor starostlivosti o životné prostredie, ako príslušný orgán štátnej správy ochrany prírody a krajiny podľa zákona č. 525/2003 Z. z. o štátnej správe starostlivosti o životné prostredie a o zmene a doplnení niektorých zákonov v znení neskorších zákonov, v spojení so zákonom č. 180/2013 Z. z. o organizácii miestnej štátnej správy a o zmene a doplnení niektorých zákonov, podľa § 64 ods.1 písm. d) a § 68 písm. f) zákona č. 543/2002 Z. z. o ochrane prírody a krajiny v znení neskorších predpisov (ďalej len zákon) v zmysle § 9 ods. 2 a v súlade s § 6 ods. 6 zákona č. 24/2006 Z. z. o posudzovaní vplyvov na životné prostredie a o zmene a doplnení niektorých zákonov, ako dotknutý orgán vydáva k oznámeniu o strategickom dokumente „**Územný plán hospodársko-sídelskej aglomerácie Košice, Zmeny a doplnky č. 2/2013, lokalita Jahodná-Kurišková**“ nasledovné

**stanovisko:**

V zmysle predloženého oznámenia o strategickom dokumente „**Územný plán hospodársko-sídelskej aglomerácie Košice, Zmeny a doplnky č. 2/2013, lokalita Jahodná-Kurišková**“ sú hlavnými cieľmi predloženého strategického dokumentu zosúladienie záväznej časti ZaD č. 2/2013 so záväznou časťou ÚPN VÚC KSK, zosúladienie záväznej časti ZaD č. 2/2013 s aktuálnymi právnymi predpismi a zosúladienie záväznej časti ZaD č. 2/2013 so záujmami mesta Košice, KSK a záujmami verejnosti v lokalite Jahodná –Kurišková.

Súčasťou predloženého oznámenia o strategickom dokumente „**Územný plán hospodársko-sídelskej aglomerácie Košice, Zmeny a doplnky č. 2/2013, lokalita Jahodná-Kurišková**“ bol aj návrh dokumentu zmien a doplnkov, ktorý pozostával zo špecifikácie obmedzenia resp. zákazu banskej činnosti na území mesta Košice a do z dôvodu vylúčenia negatívnych dopadov na životné prostredie.

Zmeny sa týkajú, ako celého územia HSA tak aj lokality Lesopark Košice. V prvej lokalite mesto Košice do záväznej časti územnoplánovacej dokumentácie vkladá text regulatívov upravujúci podmienky vykonávania banskej činnosti na území HSA Košice s cieľom vylúčiť ich negatívne dopady na životné prostredie. Obmedzuje sa predovšetkým trasovanie dopravy v súvislosti s banskou činnosťou, aby nenarušovala životné prostredie resp. v súvislosti s hlukom sa regulujú požiadavky na budúce „tiché zóny“. V lokalite Lesopark Košice sa definujú funkčné regulatívy v zmysle stavebného zákona a špecifikuje sa prípustné a neprípustné funkčné využívanie predmetného územia.

Územie v ktorom sa predmetné zmeny ÚPN HSA Košice navrhujú je súčasťou CHVÚ Volovské vrchy SKCHVU036, ktoré je súčasťou európskej sústavy chránených území NATURA 2000. Chránené vtáčie územie bolo vyhlásené Vyhláškou Ministerstva životného prostredia Slovenskej republiky č. 196/2010 zo dňa 16.4.2010 s účinnosťou od 15.5.2010. Dôvodom vyhlásenia CHVÚ bolo zabezpečenie priaznivého stavu biotopov druhov vtákov európskeho významu a biotopov sťahovavých druhov vtákov bociana čierneho, d'atľa bielochrbtého, d'atľa čierneho, d'atľa prostredného, d'atľa trojprstého, hrdličky poľnej, jariabka hôrneho, krutihlava hnedého, kuvika kapcavého, kuvika vrabčieho, muchárika bielokrúhého, muchárika červenohrdlého, muchára sivého, orla krikl'avého, orla skalného, penice jarabej, prepelice poľnej, rybárika riečného, sovy dlhochvostej, strakoša červenochrbtého, tetrova hlucháňa, tetrova hoľniaka, včelára lesného, výra skalného a žlny sivej a zabezpečenia podmienok ich prežitia a rozmnožovania.

Navrhované zmeny ÚPN HSA Košice podľa názoru tunajšieho úradu smerujú k obmedzeniu negatívnych činností v snahe (ako sa uvádza v sprievodnej správe) ochrániť jestvujúce životné prostredie, ako aj zabezpečiť možnosti kvalitnej rekreácie.

Okresný úrad Košice, odbor starostlivosti o životné prostredie, úsek ochrany prírody a krajiny, ako príslušný orgán štátnej správy vo veciach ochrany prírody má za to, že predložený strategický dokument rieši ochranu záujmov OPaK, zachovanie území NATURA 2000, ako aj prvkov ÚSES v daných lokalitách.

Na základe vyššie uvedeného, štátna správa ochrany prírody a krajiny **nemá k predloženému oznámeniu o strategickom dokumente pripomienky a nepožaduje jeho ďalšie posudzovanie podľa zákona.**

#### **Stanovisko úseku štátnej správy odpadového hospodárstva:**

Okresný úrad Košice, odbor starostlivosti o životné prostredie, štátna správa odpadového hospodárstva, dáva v zmysle § 6 zákona NR SR č. 24/2006 Z. z. o posudzovaní vplyvov na životné prostredie v znení neskorších predpisov, k predloženému oznámeniu o

strategickom dokumente, ktorého obstarávateľom je Mesto Košice, v zastúpení MUDr. Richardom Rašim, PhD., MPH, nasledovné stanovisko:

Cieľom strategického dokumentu sú 3 hlavné ciele:

- zosúladiť záväznú časť ZaD č. 2/2013 so záväznou časťou ÚPN VÚC Košického samosprávneho kraja,
- zosúladiť záväznú časť ZaD č. 2/2013 s aktuálnymi právnymi predpismi,
- zosúladiť záväznú časť ZaD č. 2/2013 so záujmami mesta Košice, KSK a záujmami verejnosti v lokalite Jahodná – Kurišková.

V ZaD sú regulatívy upravujúce podmienky vykonávania banskej činnosti na území HSA Košice s cieľom vylúčiť ich negatívne dopady na životné prostredie. Predovšetkým sa obmedzuje trasovanie dopravy súvisiacej s banskou činnosťou tak, aby nenarušovala životné prostredie tam, kde je najväčšia koncentrácia obyvateľstva. V súvislosti s hlukom reguluje požiadavky na budúce „tiché zóny“ ktoré budú vytýčené v zastavanom i nezastavanom území v zmysle zákona 2/2004 Z. z.

Navrhovaná zmena definuje funkčne regulatívy v zmysle Stavebného zákona, t.j. určuje hlavne ťažiskové funkčne využitie, prípustne, t.j. doplnkové funkcie a neprípustne funkčne využívanie územia. V prípade neprípustných funkcií sa definujú funkcie, na umiestňovanie ktorých ustavične narastajú požiadavky a ktoré by mali na lesopark devastačný účinok / bývanie, individuálna chatová rekreácia a zriaďovanie záhradkárskych lokalít /. Ďalej sa zakazuje ťažba a spracovanie nevyhradených nerastov a z vyhradených nerastov sa zakazuje ťažba a spracovanie rádioaktívnych nerastov v lokalite Jahodná - Kurišková. Tieto obmedzenia majú ochrániť životné prostredie a zabezpečiť možnosti kvalitnej rekreácie.

Okresný úrad Košice, odbor starostlivosti o životné prostredie, štátna správa odpadového hospodárstva, nemá námietky a pripomienky k predloženému strategickému dokumentu.

**10. Okresný úrad Košice, odbor starostlivosti o životné prostredie, oddelenie ochrany prírody a vybraných zložiek životného prostredia kraja** sa k predmetného strategickému dokumentu vyjadril listom č. OU-KE-OSZP1-2013/00172, zo dňa 25.11.2013, nasledovne :

Na základe predloženého oznámenia o vypracovaní strategického dokumentu „Územný plán hospodársko-sídelnej aglomerácie Košice, Zmeny a doplnky č. 2/2013, lokalita Jahodná-Kurišková“ doručeného na tunajší úrad dňa 08.11.2013, ktorého obstarávateľom je Mesto Košice, Vám v zmysle ust. § 6 ods. 6 zákona č. 24/2006 Z. z. o posudzovaní vplyvov na životné prostredie a o zmene a doplnení niektorých zákonov v znení neskorších predpisov (ďalej len „zákon o EIA“) ako dotknutý orgán dávame nasledovné stanovisko za štátnu správu ochrany prírody a krajiny:

Predmetné oznámenie obsahuje základné údaje - o obstarávateľovi, o strategickom dokumente, o predpokladaných vplyvoch strategického dokumentu na životné prostredie vrátane zdravia, dotknuté subjekty, doplňujúce údaje, miesto a dátum vypracovania oznámenia, potvrdenie správnosti údajov.

Návrh zmien a doplnkov pozostáva z definovania obmedzujúcich a zakazujúcich regulatívov pre výkon banskej činnosti pre celé územie mesta a zvlášť pre lokalitu Jahodná – Kurišková, v ktorej je situované chránene ložiskové územie Košice VI – uránové a molybdénové rudy. Lokalita Jahodná – Kurišková sa nachádza v rámci lesoparku, ktorého

anice sú vymedzené na severovýchode cestou II/547, na severe, západe a juhozápade hranicou mestskej časti Košice – Sever, na juhovýchode trasou elektrovodu 2x400kV + 2x110k.

Navrhovaná zmena definuje funkčné regulatívy, t.j. určuje hlavne ťažiskové funkčné využitie, prípustné, t.j. doplnkové funkcie a neprípustné funkčné využívanie územia. V určených a prípustných funkciách nedochádza k radikálnym zmenám oproti doterajšiemu využívaniu. V prípade neprípustných funkcií sa definujú funkcie, ktoré by mali na lesopark devastáčny účinok. Patrí medzi ne bývanie, individuálna chatová rekreácia a zriaďovanie záhradkárskeho lokalít. Ďalej sa zakazuje ťažba a spracovanie nevyhradených nerastov a z vyhradených nerastov sa zakazuje ťažba a spracovanie rádioaktívnych nerastov v lokalite Jahodná - Kurišková. Vylučuje sa ďalej výstavba zariadení pre motoristický šport a prevádzkovanie týchto športov na území lesoparku (terénne automobily, motocykle, štvorkolky) mimo komunikácií I. a II. tr. Dôvody týchto obmedzení spočívajú v snahe ochrániť životné prostredie a zabezpečiť možnosti kvalitnej rekreácie. Na záver neprípustných činností sa stanovujú všetky funkcie, ktoré by mohli ohroziť fungovanie „tichých oblastí“.

#### Za úsek ochrany prírody a krajiny

Územie dotknuté vyššie uvedenou zmenou územnoplánovacej dokumentácie „Územný plán hospodársko-sídelskej aglomerácie Košice, Zmeny a doplnky č. 2/2013, lokalita Jahodná - Kurišková“ je súčasťou chráneného vtáčieho územia Volovské vrchy SKCHVU036, ktoré je súčasťou európskej sústavy chránených území NATURA 2000. Chránené vtáčie územie bolo vyhlásené Vyhláškou Ministerstva životného prostredia Slovenskej republiky č. 196/2010 zo dňa 16.4.2010 s účinnosťou od 15.5.2010 na účel zabezpečenia priaznivého stavu biotopov druhov vtákov európskeho významu a biotopov sťahovavých druhov vtákov bociana čierneho, d'atľa bielochrbtého, d'atľa čierneho, d'atľa prostredného, d'atľa trojprstého, hrdličky poľnej, jariabka hôrneho, krutihlava hnedého, kuvika kapcavého, kuvika vrabčieho, muchárika bielokrkeho, muchárika červenohrdlého, muchára sivého, orla kriľavého, orla skalného, penice jarabej, prepelice poľnej, rybárika riečného, sovy dlhochvostej, strakoša červenochrbtého, tetrova hlucháňa, tetrova hoľniaka, včelára lesného, výra skalného a žlty sivej a zabezpečenia podmienok ich prežitia a rozmnožovania.

V návrhu územnoplánovacej dokumentácie žiadame rešpektovať zásady všeobecnej ochrany prírody a krajiny podľa zákona č. 543/2002 Z. z. o ochrane prírody a krajiny v znení neskorších predpisov, aby nedochádzalo k zbytočnej fragmentácii a ničeniu biotopov európskeho a národného významu a biotopov chránených druhov rastlín a živočíchov. Presadzovať záujmy ochrany prírody a krajiny aj v biocentrách a biokoridoroch nadregionálneho a regionálneho významu.

Okresný úrad Košice, odbor starostlivosti o životné prostredie, oddelenie ochrany prírody a vybraných zložiek životného prostredia kraja za predpokladu minimalizácie zásahov do prírodného prostredia, dodržania opatrení na zmiernenie nepriaznivých vplyvov strategického dokumentu na jednotlivé zložky životného prostredia, súhlasí s predloženým oznámením o strategickom dokumente „Územný plán hospodársko-sídelskej aglomerácie Košice, Zmeny a doplnky č. 2/2013, lokalita Jahodná - Kurišková“ bez pripomienok.

Po preštudovaní predloženého oznámenia o strategickom dokumente z hľadiska ochrany prírody a krajiny nepožadujeme uvedený strategický dokument „Územný plán hospodársko-sídelskej aglomerácie Košice, Zmeny a doplnky č. 2/2013, lokalita Jahodná - Kurišková“ posudzovať podľa zákona o EIA, z dôvodu toho, že navrhované zmeny a doplnky územnoplánovacej dokumentácie nebudú mať pravdepodobne významný negatívny vplyv na životné prostredie v dotknutom území.

Úseky štátna vodná správa, štátna správa odpadového hospodárstva a štátna správa ochrany ovzdušia sa k oznámeniu o vypracovaní strategického dokumentu ÚPN obcí nevyjadrujú, pretože nie sú dotknutým orgánom pri ich posudzovaní.

Toto stanovisko dotknutého orgánu (Okresný úrad Košice, odbor starostlivosti o životné prostredie, oddelenie ochrany prírody a vybraných zložiek životného prostredia kraja) nenahrádza stanovisko ani rozhodnutie v zmysle zákona EIA príslušného orgánu, ktorým je Okresný úrad Košice, odbor starostlivosti o životné prostredie, oddelenie ochrany prírody a vybraných zložiek životného prostredia.

**11. Mestská časť Košice – Myslava** sa k predmetnému oznámeniu o strategickom dokumente vyjadril listom č. 490/2013 zo dňa 21.11.2013 a to zaslaním Uznesenia č. 145/2013, kde v bode :

A. nesúhlasí s banskou činnosťou v prieskumnom území Čermeľ – Jahodná U.Mo rudy (Kurišková)

B. Zmeny a doplnky ÚPN HSA 2/2013 neprinášajú riziko negatívnych dopadov na životné prostredie, preto nie je dôvod na ich posudzovanie podľa zákona 24/2006 Z.z. (EIA)

C. Pripomienky k návrhu zmien a doplnkov ÚPN HSA Košice 2/2013 MČ Košice – Myslava doručí v termíne pripomienkovania

**12. Mestská časť Košice – Šaca** sa k predmetnému oznámeniu o strategickom dokumente vyjadril listom č. 1921-2/2013/IŽ zo dňa 20.11.2013 nasledovne :

K predloženému strategickému dokumentu nemáme pripomienky. Z hľadiska nami sledovaných záujmov zastávame názor, že strategický dokument nie je potrebné posudzovať podľa zákona.

Zo strany verejnosti sa k zverejnenému oznámeniu o strategickom dokumente v stanovenej lehote vyjadrila spoločnosť Ludovika Energy s.r.o., ktorá zaslala svoje stanovisko na tunajší úrad mailom doručenom dňa 29.11.2013. Prílohou k predmetnému stanovisku boli aj nasledovné dokumenty : Rozhodnutie o CHLU, Rozhodnutie o určení organizácie a dokumenty zo zasadnutí mestského zastupiteľstva.

V predmetnom stanovisku Ludovika Energy s.r.o., namieta voči obsahu oznámenia o strategickom dokumente vo väzbe na hlavné ciele predloženého dokumentu, pričom konštatuje, že samotný strategický dokument tieto ciele neobsahuje a taktiež poukazuje na skutočnosť, že záujem mesta a verejnosti sa v sprievodnej správe vôbec nespomína.

Ďalej taxatívne vymenúva výstupy predloženého oznámenia o strategickom dokumente, ako aj údaje o priamych a nepriamych vplyvoch na životné prostredie, vplyvu na zdravotný stav obyvateľstva a vplyvu na chránené územia. Vyjadruje svoj nesúhlas s použitím

výrazov ako „potencionálna devastácia“ a „znehodnotenie kvality rekreačného priestoru“ a poukazuje, že v sprievodnej správe k návrhu ZaD ÚPN HSA Košice č. 2/2013 je to uvedené inak. V súvislosti s hore uvedeným, vyjadruje svoj názor, že predmetné konštatovanie je zjavne naformulované tak, pretože zákaz ťažby je podľa jej názoru neodôvodnený. Poukazuje na nedostatok argumentov, ako aj zjavnú skutočnosť, že spracovatelia podľa jej názoru nevedeli ako majú odôvodniť zákaz využitia plochy pre ťažbu rádioaktívnych nerastov. Podľa názoru spoločnosti spracovatelia ÚPN podsúvajú v celom dokumente akoby sa jednalo o povolenie banskej činnosti a využitie ložiska.

V ďalších častiach svojho vyjadrenie dotknutá spoločnosť popisuje skutkový stav v predmetnej lokalite, ako aj existenciu rozhodnutia Obvodného banského úradu vo väzbe na CHLÚ „Košice IV“, ako aj povinnosti schvaľovacieho orgánu pri schvaľovaní územnoplánovacej dokumentácie vo väzbe na niektoré ustanovenia banského zákona a geologického zákona (podobne ako sa uvádza v stanovisku OBÚ č. č. 1307-3112/2013 zo dňa 26.11.2013 a MŽP SR č. 3248/2013-7.3 zo dňa 25.11.2013). Poukazuje teda na rozpor navrhovanej zmeny územnoplánovacej dokumentácie s bankským a geologickým zákonom.

Ďalej poukazuje na význam predmetného CHLÚ, ako aj význam ložiska z pohľadu Slovenska a opätovne poukazuje na nesúlad s ustanoveniami banského a geologického zákona. V ďalších častiach svojho vyjadrenia poukazuje na fakt, že Mesto Košice pri obstarávaní zmien a doplnkov ÚPN HSA Košice č. 2/2013 ignoruje existenciu CHLÚ, hoci ho má zaznačený vo výkresovej platnej aj navrhovanej dokumentácii.

V závere zmienená spoločnosť žiada, aby z návrhu záväznej časti zmien a doplnkov ÚPN HSA Košice č. 2/2013 – zmena č. 85.2 bola z neprípustného funkčného využitia v lokalite Lesopark Košice vypustená činnosť : ťažba a spracovanie rádioaktívnych nerastov v lokalite Jahodná Kurišková a aby územie lokality Lesopark Košice s určeným regulatívom využívania lesa na ekologické a rekreačné funkcie lesa nezahrňalo chránené ložiskové územie Košice IV U-Mo rudy.

Všetky pripomienky dotknutých subjektov ako aj dotknutej verejnosti tunajší úrad pri svojom rozhodovaní zväžil a v súvislosti s uvedeným konštatuje nasledovné :

Územnoplánovacia dokumentácia je priamym nástrojom na „zlepšenie životného prostredia, dosiahnutie ekologickej stability a zabezpečenie trvalo udržateľného rozvoja“ (§ 2 ods. 1 písm. j) stavebného zákona v spojitosti s ďalšími písm. citovaného odseku).

Hlavným cieľom predloženého strategického dokumentu „Územný plán hospodársko - sídelnej aglomerácie Košice, Zmeny a doplnky č. 2/2013, lokalita Jahodná – Kurišková“ je ako je uvedené v úvode určiť zásady a regulatívy funkčného využitia územia, zabezpečujúce právnu a environmentálnu ochranu celého územia mesta Košice, ale zvlášť priestoru Jahodná – Kurišková pred ich potenciálnou devastáciou možnou bankskou činnosťou pri dobývaní rádioaktívnych nerastov vo vymedzenom CHLÚ Košice VI. Ďalej sa obmedzuje hlavne trasovanie dopravy súvisiacej s bankskou činnosťou a v súvislosti s hlukom sa regulujú požiadavky na budúce tzv. „tiché zóny“, ktoré budú vytýčené v zastavanom i nezastavanom území mesta. V prípade neprípustných funkcií sa definujú funkcie, na umiestňovanie ktorých ustavične narastajú požiadavky a patria medzi nich funkcie bývania, individuálnej chatovej rekreácie a zriaďovania záhradkárskych lokalít a zakazuje sa ťažba a spracovanie nevyhradených nerastov a z vyhradených nerastov sa zakazuje ťažba a spracovanie rádioaktívnych nerastov v lokalite Jahodná – Kurišková.

V riešenom území platí I. stupeň územnej ochrany v zmysle zákona č. 543/2002 Z. z. o ochrane prírody a krajiny v znení neskorších predpisov. Dotknuté územie v ktorom sa predmetné zmeny ÚPN HSA Košice č. 2/2013 navrhujú je súčasťou CHVÚ Volovské vrchy SKCHVU036, ktoré je súčasťou európskej sústavy chránených území NATURA 2000. Chránené vtáčie územie bolo vyhlásené Vyhláškou Ministerstva životného prostredia Slovenskej republiky č. 196/2010 zo dňa 16.4.2010 s účinnosťou od 15.5.2010. Dôvodom vyhlásenia CHVÚ bolo zabezpečenie priaznivého stavu biotopov druhov vtákov európskeho významu a biotopov sťahovavých druhov vtákov bociana čierneho, d'atľa bielochrbtého, d'atľa čierneho, d'atľa prostredného, d'atľa trojprstého, hrdličky poľnej, jariabka hôrneho, krutihlava hnedého, kuvika kapcavého, kuvika vrabčieho, muchárika bielokrkeho, muchárika červenohrdlého, muchára sivého, orla krikľavého, orla skalného, penice jarabej, prepelice poľnej, rybárika riečného, sovy dlhochvostej, strakoša červenochrbtého, tetrova hlucháňa, tetrova hoľniaka, včelára lesného, výra skalného a žlny sivej a zabezpečenia podmienok ich prežitia a rozmnožovania.

V severovýchodnej časti je územie v dotyku s územím európskeho významu SKÚEV0328 Stredné Pohornádie (NATURA 2000) z dôvodu ochrany biotopov európskeho a národného významu v lokalitách významu v lokalitách Girbeš, Kamenný potok, Jahodná, Kamenný hrb a v celom lesnom celku Košický les. Podľa Aktualizácie prvkov regionálneho ÚSES okresov Košice I. až IV. Košice – okolie je dotknuté územie súčasťou biocentra regionálneho významu (Bc-R) Košický les – vrcholové spoločenstvá jedľo-bukových a dubohrabových porastov s ekostabilizačnými opatreniami na zabránenie zmenšovania plochy lesa výstavbou a ťažbou nerastných surovín. Lokalita Jahodná ako svahová lúka v sedle Jahodná je v platnom dokumente RÚSES vyčlenená ako genofondovo významná lokalita.

Nadradenou dokumentáciou k ÚPN HSA Košice je Územný plán veľkého územného celku Košického kraja a jeho zmeny a doplnky, schválené zastupiteľstvom KSK v roku 2009. V zmysle § 25 ods. 6 a § 27 stavebného zákona musí byť záväzná časť tejto územnoplánovacej dokumentácie vyššieho stupňa v zmenách a doplnkoch rešpektovaná. (viď. stanovisko Úradu Košického samosprávneho kraja č. 1287/2013/ORRPaIP/31233 zo dňa 19.11.2013).

Okresný úrad Košice, odbor starostlivosti o životné prostredie, úsek posudzovania vplyvov na životné prostredie v rámci zisťovacieho konania posúdil návrh strategického dokumentu "Územný plán hospodársko - sídelnej aglomerácie Košice, Zmeny a doplnky č. 2/2013, lokalita Jahodná - Kurišková" z hľadiska rozsahu strategického dokumentu, najmä jeho únosného zaťaženia a ochrany poskytovanej podľa osobitných predpisov, významu očakávaných vplyvov na životné prostredie a zdravie obyvateľstva, súladu so schválenou nadradenou územno-plánovacou dokumentáciou KSK a úrovne spracovania oznámenia o strategickom dokumente. Prihliadal pritom na stanoviská doručené k oznámeniu od zainteresovaných subjektov, vrátane verejnosti a rozhodol tak, ako je to uvedené vo výrokovej časti tohto rozhodnutia.

V rámci zisťovacieho konania bolo zistené, že navrhované zmeny a doplnky ÚPN HSA Košice nebudú mať negatívny vplyv na zdravie obyvateľstva ani podstatný negatívny vplyv na chránené územia. Práve naopak ZaD č. 2/2013 budú mať významný pozitívny vplyv na dotknuté CHVÚ a prvky ÚSES. V rámci zisťovacieho konania neboli identifikované ani žiadne podstatne negatívne vplyvy na životné prostredie, nakoľko tieto zmeny a doplnky ÚPN HSA Košice č. 2/2013 a budúce funkčné využitie územia nekoliduje so záujmami ochrany prírody v predmetných lokalitách.

Predpokladané vplyvy na životné prostredie sú v oznámení uvedené a predložené oznámenie o strategickom dokumente „Územný plán hospodársko - sídelnej aglomerácie Košice, Zmeny a doplnky č. 2/2013, lokalita Jahodná – Kurišková“ je spracované v požadovanej štruktúre a obsahu v zmysle prílohy č. 2 zákona č. 24/2006 Z. z. o posudzovaní vplyvov na životné prostredie v znení neskorších predpisov.

K námietkám zainteresovanej verejnosti vo väzbe na obsah oznámenia o strategickom dokumente je nutné konštatovať, že jeho štruktúra, ako aj obsah je vypracovaný v zmysle § 5 ods. 7 zákona č. 24/2006 Z. z. o posudzovaní vplyvov na životné prostredie, ako aj v súlade s prílohou č. 2 predmetného zákona. Žiadne zákonné ustanovenie neukladá povinnosť obstarávateľovi pri vypracovávaní oznámenia o strategickom dokumente, ako formulovať jednotlivé kapitoly. Zákon definuje len aké kapitoly musí predložené oznámenie obsahovať, nedefinuje ale, ako formulovať ich obsahovú stránku. Z hľadiska popisu skutkového stavu, ako aj z hľadiska existencie CHLÚ, a povinnosti schvaľovacieho orgánu pri schvaľovaní územnoplánovacej dokumentácie vo väzbe na niektoré ustanovenia banského zákona a geologického zákona je potrebné poukázať na skutočnosť, že pri zisťovacom konaní strategických dokumentov sa posudzujú predkladané zmeny a doplnky územnoplánovacej dokumentácie vo väzbe na ich predpokladaný priamy resp. nepriamy vplyv na životné prostredie t.j. zabezpečiť včasne a účinne ochranu životného prostredia a prispieť tak k integrácii environmentálnych aspektov. Nie je úlohou v procese zisťovacieho konania skúmať súlad predkladaných zmien územnoplánovacej dokumentácie s platnými právnymi predpismi. To je úlohou povoľujúceho orgánu, ak ide o navrhované stavby resp. činnosti a úlohou schvaľovacieho orgánu v prípade schvaľovania územnoplánovacej dokumentácie príp. jej zmien a doplnkov.

Keďže však predmetný strategický dokument navrhuje zmeny, ktoré vo svojej podstate smerujú k obmedzeniu pravdepodobných negatívnych činností v snahe ochrániť jestvujúce životné prostredie v dotknutej lokalite, ako aj ochranu záujmov OPAK, zachovanie územia NATURA 2000 a prvkov ÚSES v daných lokalitách, považuje tunajší úrad ďalšie posudzovanie predloženého strategického dokumentu za bezpredmetné.

Vzhľadom na vyššie uvedené vo väzbe na pripomienky vznesené zo strany Ludovika Energy s.r.o. k predloženému oznámeniu o strategickom dokumente ZaD ÚPN HSA Košice č. 2/2013, tunajší úrad, ako príslušný orgán odporúča predmetné pripomienky a námietky predložiť Mestu Košice v ďalšom procese schvaľovania navrhovaného strategického dokumentu podľa osobitných predpisov.

Na základe vyššie uvedeného, ako aj vzhľadom na skutočnosť, že navrhovaný rozsah zmien a doplnkov územno-plánovacej dokumentácie nespôsobí podstatné resp. žiadne zmeny v biologickej rozmanitosti, štruktúre a funkcii ekosystémov v daných lokalitách a negatívny dopad navrhovaných riešení na životné prostredie, lesnú i poľnohospodársku pôdu sa nedá predpokladať je predložený návrh ZaD územno-plánovacej dokumentácie prevenciou proti možnému narušeniu prvkov platného ÚSES.

Na základe uvedeného, ako aj s prihliadnutím na § 7 ods. 4 zákona s použitím kritérií pre zisťovacie konanie podľa prílohy č. 3, OÚ Košice, odbor starostlivosti o životné prostredie, úsek posudzovania vplyvov na životné prostredie rozhodol, že predložený strategický dokument sa nebude ďalej posudzovať podľa zákona.



Ak sa zistí, že skutočné vplyvy posudzovanej činnosti sú väčšie, ako sa uvádza v oznámení o strategickom dokumente, je ten, kto činnosť vykonáva povinný zabezpečiť opatrenia na zosúladienie skutočného vplyvu s vplyvom uvedeným v oznámení o strategickom dokumente a v súlade s podmienkami určenými v rozhodnutí o povolení činnosti podľa osobitných predpisov.

Zo stanovísk doručených k oznámeniu o strategickom dokumente vyplynuli niektoré požiadavky vo vzťahu k navrhovanému strategickému dokumentu, ktoré bude potrebné zohľadniť v procese schvaľovania navrhovaného strategického dokumentu podľa osobitných predpisov:

- Úrad košického samosprávneho kraja žiada rešpektovať nadradenú územnoplánovaciú dokumentáciu, t.j. Zmeny a doplnky ÚPN VÚC Košického kraja, ktoré boli schválené Zastupiteľstvom KSK v roku 2009 a uznesenia Zastupiteľstva KSK č. 563/2013 zo dňa 29.04.2013, kde okrem iného schvaľuje „zapracovať do územného plánu explicitne záväznú regulatívu zákaz ťažby rádioaktívnych nerastov pre lokalitu prieskumného územia Čermel' – Jahodná, ako aj zapracovať do územného plánu zákaz ťažby rádioaktívnych nerastov aj na ostatných ložiskách na území Košického samosprávneho kraja“
- Ministerstvo životného prostredia SR (ďalej len „MŽP SR“) požaduje dodržať ustanovenia § 18 a 19 banského zákona tak, aby bola zabezpečená ochrana výhradných ložísk proti znemožneniu alebo sťaženiu ich dobývania a podľa § 17 ods. 5 a § 26 ods. 3 banského zákona vyznačiť hranice chránených ložiskových území a dobývacích priestorov v územnoplánovacej dokumentácii.
- Vzhľadom na súčasné a predpokladané využívanie ložísk MŽP SR žiada územia v blízkosti chránených ložiskových území a dobývacích priestorov nevyužívať na obytné, prípadne rekreačné účely.
- V predmetnom území sa nachádza prieskumné územie (PÚ) „Čermel' - Jahodná, U, Mo, Cu rudy“ určené pre držiteľa prieskumného územia Ludovika Energy, s.r.o., Banská Bystrica s platnosťou do 19.04.2015. Podľa § 12 ods. 4 písm. n) Vyhlášky MŽP SR č. 55/2001 Z. z. o územnoplánovacích podkladoch a územnoplánovacej dokumentácii je potrebné vyznačovať hranice prieskumných území v územnoplánovacej dokumentácii.
- V predmetnom území sú evidované staré banské diela tak, ako sú zobrazené na priloženej mape. Ministerstvo žiada evidované staré banské diela vymedziť ako plochy vyžadujúce zvýšenú ochranu podľa § 12 ods. 4 písm. o) Vyhlášky MŽP SR č. 55/2001 Z. z. o územnoplánovacích podkladoch a územnoplánovacej dokumentácii a vyznačiť v územnoplánovacej dokumentácii.
- V predmetnom území je evidovaná jedna upravená skládka a tridsať šesť opustených skládok bez prekrytia (nelegálne skládky), tak, ako sú zobrazené na priloženej mape. MŽP SR odporúča uvedené skládky odpadov dostatočne zohľadniť v územnoplánovacej dokumentácii.
- V predmetnom území sú evidované zosuvné územia tak, ako sú zobrazené v priloženej mape. Ministerstvo žiada evidované zosuvné územia vymedziť ako plochy vyžadujúce zvýšenú ochranu podľa § 12 ods. 4 písm. o) Vyhlášky MŽP SR č. 55/2001 Z. z. o územnoplánovacích podkladoch a územnoplánovacej dokumentácii a vyznačiť v územnoplánovacej dokumentácii.
- V predmetnom území je v juhozápadnej okrajovej časti v bočnom údolí bezmenného potoka zaregistrovaný potenciálny zosuv s rozvíitou bočnou a hĺbkovou eróziou. Náchylné na zosúvanie je aj bezprostredné okolie zosuvu.

- Výskyt svahových deformácií negatívne ovplyvňuje možnosti využitia zosuvného územia pre stavebné účely.
- Vhodnosť a podmienky výstavby v území s výskytom potenciálneho zosuvu je potrebné posúdiť a overiť inžinierskogeologickým prieskumom pre konkrétny stavebný zámer s dôrazom na zhodnotenie stabilných pomerov.
- Obvodný banský úrad má k zneniu navrhovaného bodu 7. „Všeobecné regulatívy pre vykonávanie prieskumnej činnosti, banskej činnosti a činnosti vykonávanej banským spôsobom na území HSA Košice“ ku kapitole F. „Ochrana a tvorba životného prostredia“ nasledovné pripomienky :
  - v písm. a) takto formulovaný všeobecný regulatív je prísny, tunajší úrad navrhuje doplniť za znenie „... nesmie poškodzovať životné prostredie...“ znenie „nad najvyššie prípustné koncentrácie alebo hodnoty vznikajúcich škodlivín – ...“
  - v písm. b) pokiaľ zostane navrhované znenie obsahu strategického dokumentu, tunajší úrad nemôže súhlasiť ani so znením „banská a prieskumná činnosť ... a nesmie byť vykonávaná v rozpore s regulatívami stanovenými záväznou časťou územného plánu HSA Košice príp. záväznou časťou príslušného ÚPN-zóny pre dané územie“.
  - v písm. c) takto určený regulatív je zmätočný a diskriminačný, vylučuje zo všetkej dopravy, len dopravu zabezpečujúcu banskú činnosť, aj zavedenie samotného pojmu „doprava zabezpečujúca banskú činnosť“ je vágne a neurčité (v tomto význame by skôr išlo o vymedzenie banskej dopravy, resp. aj spôsobu dopravy na úpravu a zušľachtovanie v rámci výkonu banskej činnosti na danej ťažobnej lokalite, než zrejme o myslenú prepravu vydobytých nerastov a nerastov po vykonaní úpravy a zušľachtovania (hotových výrobkov) mimo ťažobnej lokality). S týmto znením regulatívu tunajší úrad nesúhlasí, akceptovateľné by mohlo byť toto znenie:

„preprava vydobytých nerastov a nerastov po úprave a zušľachtení (hotových výrobkov) môže byť realizovaná len ak nebudú prekročené najvyššie prípustné hodnoty škodlivín vznikajúcich pri preprave (prach, hluk a vibrácie) určených osobitnými predpismi.“
- K zneniu navrhovaného bodu 85.2. „Určenie podmienok na využitie jednotlivých plôch“ má Obvodný banský úrad nasledovné pripomienky :
  - požiadavka uvedená pod písmenom d) ako neprípustná podmienka na využitie jednotlivých plôch a to konkrétne ťažba a spracovanie nevyhradených nerastov je prísna z dôvodu, že lokalita „Lesopark Košice“, podľa grafickej dokumentácie zasahuje do rozsiahleho územia okolo celej HSA Košice, čím je vytvorený neprímeraný zásah do vlastníckych práv majiteľov pozemkov ako vlastníkov ložiska nevyhradeného nerastu. Takto formulovaná požiadavka by zabránila aj ďalšiemu využívaniu výhradného ložiska nevyhradeného nerastu v určenom dobývacom priestore „Košice IV – Hradová“. Akceptovateľné by mohlo byť toto znenie: „Ťažba a spracovanie nevyhradených nerastov v území vymedzenom v grafickej časti červenou čiarou“.
  - Obvodný banský úrad so striktnou navrhnutou neprípustnou podmienkou uvedenou pod písm. c) (ťažba a spracovanie radioaktívnych nerastov v lokalite Jahodná-Kurišková) nesúhlasí, najmä zo základného právneho dôvodu a to, že kompetencia na povoľovanie banskej činnosti (aj otvárk, prípravy a dobývania výhradných ložísk), príp. na zastavenie konania vo veci povolenia tejto banskej činnosti podľa platného právneho poriadku Slovenskej republiky je určená jedine obvodným banským úradom

(podľa ustanovenia § 41 ods. 2 písm. b) zákona č. 51/1988 Zb. o banskej činnosti, výbušnínach a o štátnej banskej správe v znení neskorších predpisov).

- Mesto Košice, ako dotknutá obec podľa zákona č. 24/2006 Z. z. žiada v predložennom návrhu riešenia zmien a doplnkov lokality Jahodná – Kurišková do záväznej časti zahrnúť a dodržať znenia v kapitole F v bode 7) pre celé územie HSA a zásady a regulatívy pre Lesopark Košice a jeho neprípustné druhy funkčného využitia.
- OÚ Košice, odbor starostlivosti o životné prostredie v návrhu územnoplánovacej dokumentácie žiada rešpektovať zásady všeobecnej ochrany prírody a krajiny podľa zákona č. 543/2002 Z. z. o ochrane prírody a krajiny v znení neskorších predpisov, aby nedochádzalo k zbytočnej fragmentácii a ničeniu biotopov európskeho a národného významu a biotopov chránených druhov rastlín a živočíchov a presadzovať záujmy ochrany prírody a krajiny aj v biocentrách a biokoridoroch nadregionálneho a regionálneho významu.

Vo vzťahu k ďalšej realizácii navrhovaných činností uvedených v strategickom dokumente „Územný plán hospodársko - sídelnej aglomerácie Košice, Zmeny a doplnky č. 2/2013, lokalita Jahodná - Kurišková“ je potrebné zahrnúť do tohto dokumentu a zohľadniť nasledujúce podmienky:

- Posúdenie vplyvov plánovaného strategického dokumentu nenahrádza posudzovanie vplyvov navrhovanej činnosti uvedenej v tretej časti zákona.
- V prípade ak budú navrhnuté stavby a činnosti (plochy výroby a občianskej vybavenosti) podliehať posudzovaniu vplyvov na životné prostredie, posúdiť tieto činnosti v súlade so zákonom č. 24/2006 Z. z. o posudzovaní vplyvov na životné prostredie a o zmene a doplnení niektorých zákonov v znení neskorších predpisov.

#### Upozornenie:

Podľa § 7 ods. 7 zákona dotknutá obec bezodkladne informuje o tomto rozhodnutí verejnosť spôsobom v mieste obvyklým.

#### Poučenie:

Zisťovacie konanie sa nevykonáva podľa zákona č. 71/1967 Zb. o správnom konaní (správny poriadok) v znení neskorších predpisov, a preto sa voči nemu nemožno odvolať. Toto rozhodnutie možno preskúmať súdom podľa zákona č. 99/1963 Zb. Občiansky súdny poriadok v znení neskorších predpisov.



Mgr. Peter Petřivaldský  
vedúci oddelenia

Príloha :

mapa v mierke 1:50 000 s vyznačením DP, CHLÚ, PÚ, starých banských diel, skládok a zosuvných území

Rozhodnutie sa doručí :

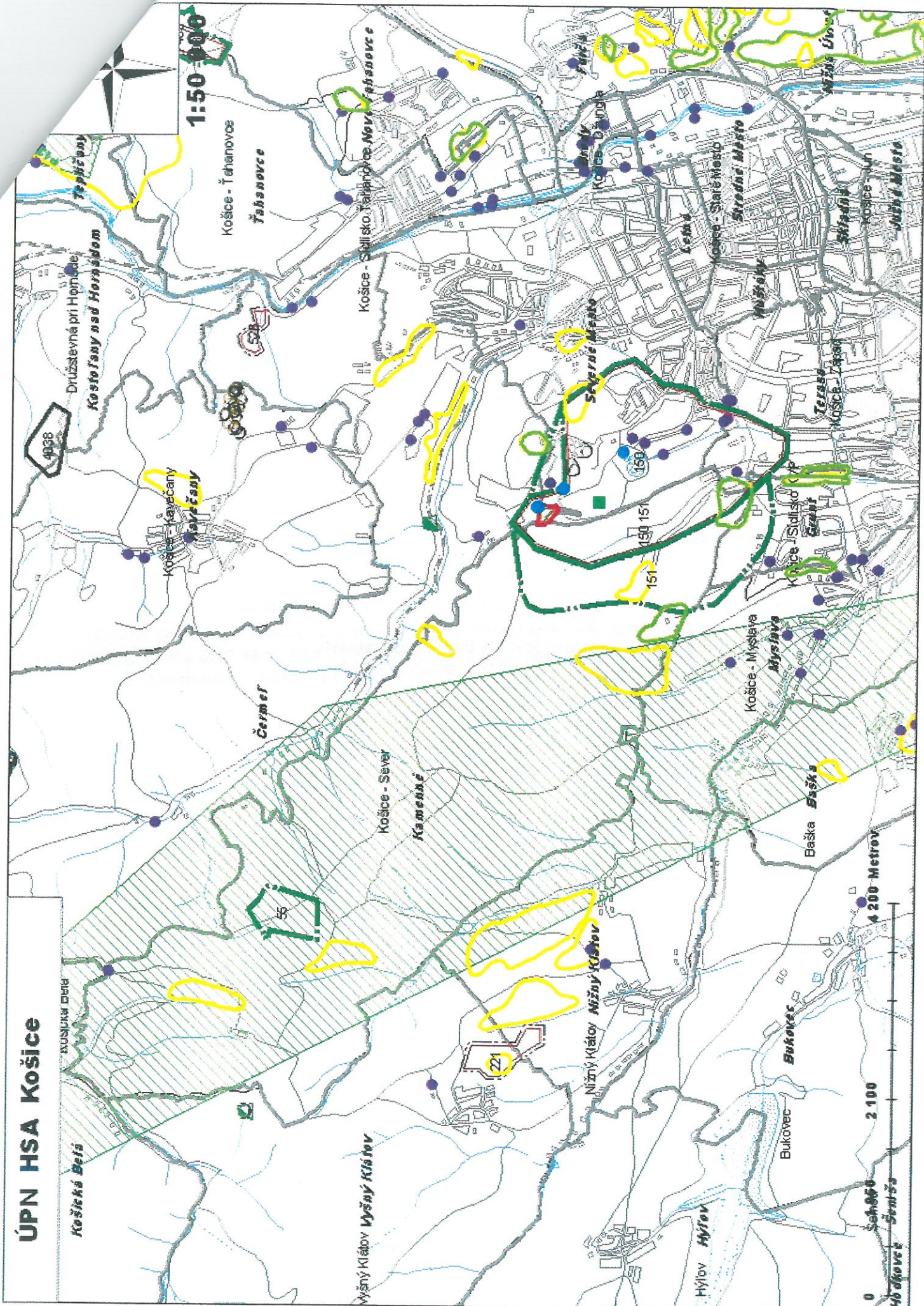
1. Mesto Košice, Tr. SNP 48/A, 040 11 Košice;

Na vedomie :

1. Mesto Košice, Tr. SNP 48/A, 040 11 Košice;
2. Mesto Košice, odd. ŽP a ŠSÚ, Tr. SNP 48/A, 040 11 Košice;
3. MÚMČ Košice – Barca, Abovská 24, 040 17 Košice;
4. MÚMČ Košice – Dargovských hrdinov, Dvorkinova 7, 040 22 Košice;
5. MÚMČ Košice – Džungľa, Člnková 27, 040 01 Košice;
6. MÚMČ Košice – Juh, Smetanova 4, 040 01 Košice;
7. MÚMČ Košice – Kavečany, Široká 17/A, 040 01 Košice;
8. MÚMČ Košice – Košická Nová Ves, Mliečna 1, 040 14 Košice;
9. MÚMČ Košice – Krásna, Opátska 18, 040 18 Košice;
10. MÚMČ Košice – KVP, Trieda KVP 1, 040 23 Košice;
11. MÚMČ Košice – Lorinčík, Lorinčík 15, 040 11 Košice;
12. MÚMČ Košice – Luník IX, Krčméryho 2, 040 11 Košice;
13. MÚMČ Košice – Myslava, Pod Horou 22, 040 16 Košice;
14. MÚMČ Košice – Nad Jazerom, Poludníkova 7, 040 12 Košice;
15. MÚMČ Košice – Pereš, Krompašská 54, 040 11 Košice;
16. MÚMČ Košice – Poľov, Ul. Dolina 2, 040 15 Košice;
17. MÚMČ Košice – Sever, Festivalové námestie 2, 040 01 Košice;
18. MÚMČ Košice – Sídliisko Ťahanovce, Americká trieda 15, 040 13 Košice;
19. MÚMČ Košice – Staré mesto, Hviezdoslavova 7, 040 01 Košice;
20. MÚMČ Košice – Šaca, Železiarská 9, 040 15 Košice;
21. MÚMČ Košice – Šebastovce, Podbeľová 1, 040 17 Košice;
22. MÚMČ Košice – Ťahanovce, Ťahanovská 28, 040 13 Košice;
23. MÚMČ Košice – Vyšné Opátske, Nižná Úvrať 25, 040 01 Košice;
24. MÚMČ Košice – Západ, Trieda SNP 39, 040 11 Košice;
25. Obec Nižný Klátov, Hlavná 1, 044 12 Nižný Klátov;
26. Obec Vyšný Klátov 131, 044 12 Nižný Klátov;
27. Obec Košická Belá 54, 044 65 Košická Belá;
28. Obec Baška, Baška 71, 040 16.
29. MŽP SR, Odbor štátnej geologickej správy, Nám. Ľ. Štúra 1, 812 35 Bratislava;
30. Okresný úrad Košice, odbor výstavby a bytovej politiky, Komenského 52, 041 26 Košice;
31. Ministerstvo obrany, správa nehnut. majetku a výstavby, Komenského 39/A, 040 01 Košice;
32. Krajský pamiatkový úrad Košice, Hlavná 25, 040 01 Košice;
33. Okresný úrad Košice, odbor cestnej dopravy a pozemných komunikácií, Komenského 52, 041 26 Košice;
34. Okresný úrad Košice, pozemkový a lesný odbor, Komenského 52, 041 26 Košice, 041 26 Košice;
35. Okresný úrad Košice, odbor krízového riadenia, Komenského 52, 041 26 Košice;
36. ŠOP SR, RCOP Prešov, Hlavná 93, 080 01 Prešov;
37. Okresný úrad Košice, Odbor starostlivosti o životné prostredie, Oddelenie ochrany prírody a vybraných zložiek životného prostredia kraja, Komenského 52, 041 26 Košice;



38. Okresný úrad Košice, Odbor starostlivosti o životné prostredie, Oddelenie ochrany prírody a vybraných zložiek životného prostredia, (ŠVS, OPaK, OH, OO) Komenského 52, 041 26 Košice - tu;
39. Regionálny úrad verejného zdravotníctva Košice, Ipeľská 1, 040 01 Košice;
40. Úrad Košického samosprávneho kraja, odbor územného plánovania, Námestie maratónu mieru 1, 040 01 Košice;
41. Okresné riaditeľstvo HaZZ, Požiarnická 4, 040 01 Košice;
42. Obvodný banský úrad, Timonova 3, 040 01 Košice;
43. Regionálna veterinárna a potravinová správa, Kukučínova 24, 040 01 Košice;
44. Ludovika Energy s.r.o., Horná 32, 974 01 Banská Bystrica.

# ÚPN HSA Košice



## ÚPN HSA Košice


### Skládky (37)

-  upravená (prekrytie, terénne úpravy a pod.) (1)
-  opustená skládka bez prekrytia (nelegálna skládka) (36)


### Svahové deformácie (19)

-  Aktívna (1)
-  Potenciálna (12)
-  Stabilizovaná (6)

### Výhradné ložiská DP (2)

-  150 – Košice; magnezit; MEOPTIS, s.r.o., Bratislava  
526 – Košice - Hradová; stavebný kameň; EUROVIA - Kameňolomy, s.r.o., Košice - Barca

### Výhradné ložiská CHLU (4)

-  55 – Košice I; uránové rudy; Ludovika Energy, s. r. o., Banská Bystrica  
150 – Košice; magnezit; MEOPTIS, s.r.o., Bratislava  
151 – Košice - hĺbka; magnezit; ŠGÚDŠ Bratislava, Bratislava  
151 – Košice - hĺbka; magnezit; ŠGÚDŠ Bratislava, Bratislava

### Neevidujeme výhradné ložiská OVL


### Neevidujeme ložiská nevyhradeného nerastu

### Neevidujeme prieskumné územia - návrhy

### Prieskumné územia – určené (1)

-  P23/05 - Čermeľ - Jahodná; U, Mo, Cu rudy; Ludovika Energy, s.r.o., Banská Bystrica; 19.4.2015

### Staré banské diela (32)

-  2 - štôľňa (1)
-  3 - odkalisko (3)
-  4 - pinga, pingový ťah (13)
-  5 - halda (15)